

地番 636-6, 636-19, 636-20

土地所在図  
地積測量図

土地の所在 松山市南久米田


1/2

求積表

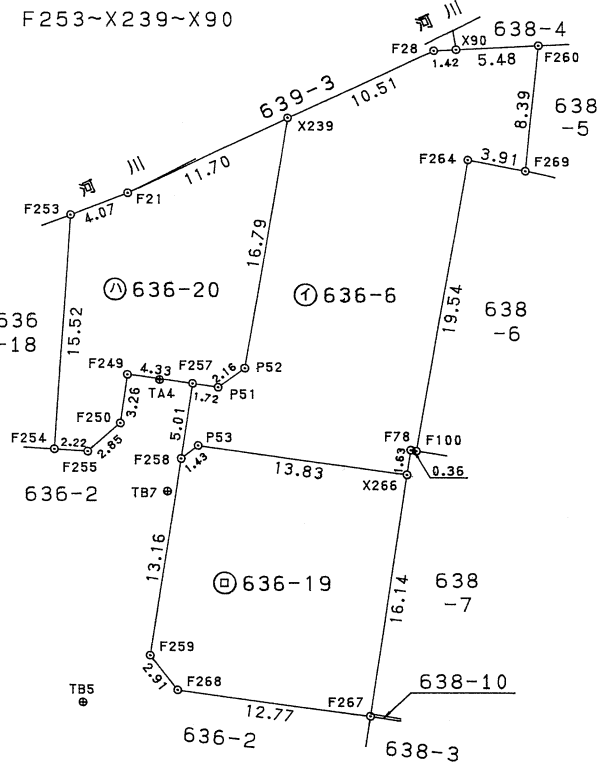
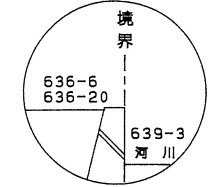
地番 ①636-6				
測点名	標識	X座標	Y座標	距離
X239	調査士会会標	38.685	13.420	10.51m
F28	調査士会会標(既存)	43.171	22.933	1.42m
X90	調査士会会標	43.243	24.352	5.48m
F260	調査士会会標(既存)	43.521	29.834	8.39m
F269	調査士会会標(既存)	35.164	28.998	3.91m
F264		35.909	25.153	19.54m
F100	調査士会会標	16.646	21.873	0.36m
F78	調査士会会標	16.705	21.511	1.63m
X266	調査士会会標	15.084	21.270	13.83m
P53	調査士会会標	16.994	7.563	1.43m
F258	調査士会会標	16.131	6.418	5.01m
F257	調査士会会標(既存)	21.086	7.174	1.72m
P51	調査士会会標	20.847	8.886	2.16m
P52	調査士会会標	22.121	10.631	16.79m
		倍面積	712.658057	
		面積	356.3290285	
		地積	356.32 m <sup>2</sup>	
		坪数	107.78	

地番 ②636-19				
測点名	標識	X座標	Y座標	距離
X266	調査士会会標	15.084	21.270	16.14m
F267	調査士会会標(既存)	-0.889	18.894	12.77m
F268	調査士会会標(既存)	0.828	6.236	2.91m
F259	調査士会会標(既存)	3.114	4.432	13.16m
F258	調査士会会標	16.131	6.418	1.43m
P53	調査士会会標	16.994	7.563	13.83m
		倍面積	475.775291	
		面積	237.8876455	
		地積	237.88 m <sup>2</sup>	
		坪数	71.96	

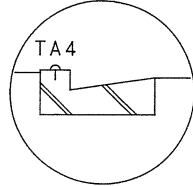
地番 ③636-20				
測点名	標識	X座標	Y座標	距離
F253	調査士会会標(既存)	32.235	-0.968	4.07m
F21	調査士会会標(既存)	33.693	2.836	11.70m
X239	調査士会会標	38.685	13.420	16.79m
P52	調査士会会標	22.121	10.631	2.16m
P51	調査士会会標	20.847	8.886	1.72m
F257	調査士会会標(既存)	21.086	7.174	4.33m
F249	調査士会会標(既存)	21.684	2.885	3.26m
F250	調査士会会標	18.453	2.412	2.85m
F255	調査士会会標	16.595	0.249	2.22m
F254	調査士会会標(既存)	16.740	-1.971	15.52m
		倍面積	397.366544	
		面積	198.6832720	
		地積	198.68 m <sup>2</sup>	
		坪数	60.10	



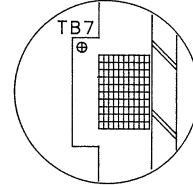
境界線詳細図



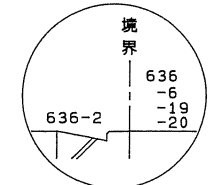
準拠点詳細図



準拠点詳細図



境界線詳細図



F267~F258~F249~F254

官民境界

松局建設第6251号

昭和62年8月22日確認済

F253~F21

作製者 松山市朝美二丁目7番12号 浅井輝夫 (平成17年7月5日作製)

土地家屋調査士

申請人 高市恵美子

縮尺 1/500

(愛媛県土地家屋調査士会用紙)